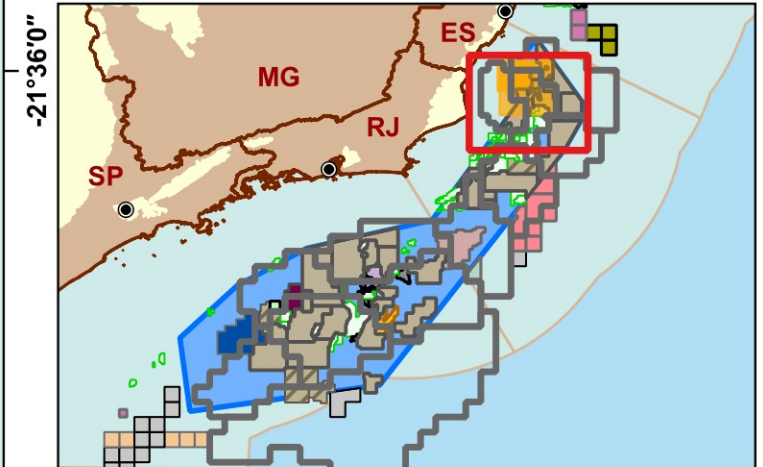
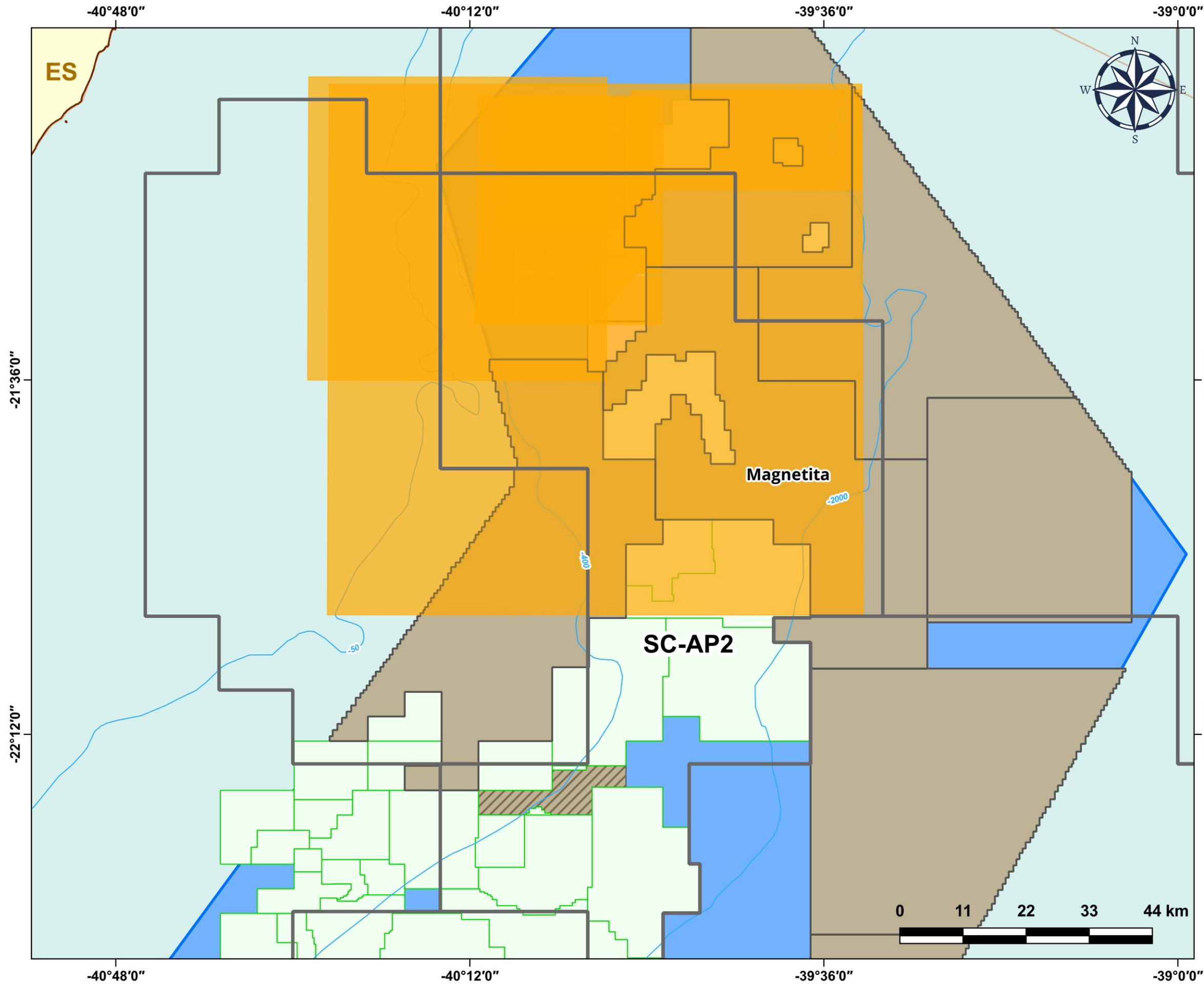














Blocos Exploratórios - Setor SC-AP2 - Bacia de Campos

Exploratory Blocks - SC-AP2 Sector - Campos Basin



Legenda / Legend

-  Sísmica 3D / 3D Seismic
-  Blocos OPP / OA PSA Blocks
-  Setores OPP / OA PSA Sectors
-  Campos De Produção / Production Fields
-  Rodada 6 / Round 6
-  Oferta Permanente De Partilha De Produção / O.A. PSA Bidding Round
-  Linhas Batimétricas / Bathymetric Lines
-  Área do Pré-Sal / Pre-Salt Area
-  Limites Estaduais / States Boundaries
-  Bacia Sedimentar - Terra / Sedimentary Basin - Onshore
-  Bacia Sedimentar - Mar / Sedimentary Basin - Offshore
-  Embasamento / Basement Units

Data de Criação: 09/12/2025
DATUM: SIRGAS 2000
Escala: 1:550.000
ANP/SDT

